









- | Legenda inženýrských sítí   |                            |  |
|---|----------------------------|--|
|  | Vedení NN - zemní          |  Veřejná kanalizace                                   |
|  | Vedení VN 22kW - zemní     |  NTL plynovod & přípojky                              |
|  | Vedení NN pro VO - zemní   |  STL plynovod & přípojky                              |
|  | Veřejný vodovod & přípojky |  Telefonní a sdělovací kabely, optické vedení - zemní |

**Poznámky**  
Chodníky a sjezdy budou dlážděny bet. dlážbou 20/20/6 cm, odstín přírodní šedá a doplněny o prvky pro bezbariérové užívání staveb - varovné a signální pásy (SLP náklepová dlážba 20/10/6 cm červená), kontrastní pás (20/20/6 cm odstín červená).  
Chodník a sjezdy jsou lemovány novými chodníkovými obrubníky 100/250/1000 mm.  
U napojení na vozovku budou osazeny silniční obrubníky 150/250, přechodové 150/150-250 a nájezdové 150/150 mm.

**Směrové a výškové řešení:**

- **příčný spád** chodníků je stanoven dle požadavků vyhlášky č. 398/2009Sb. **maximálně 2,0 %**
- **podélný spád** respektuje stávající stav opravených chodníků a navazující plochy, **maximální podélné spády řešených chodníků nepřesahují 5,0 %**
- v místech chodníků navazujícího na vstup z chodníku na MK nesmí rampa přesáhnout podélný spád 12,5 %
- výškové řešení respektuje stávající navazující chodníky, komunikace a vstupy k RD

**Veškeré výkopové a zemní práce v ochranných pásmech vedení IS a kořenového systému vzrostlých stromů budou prováděny RUČNĚ bez využití mechanizace z důvodu ochrany IS a kořenového systému stromů.**

1.- Polohu podzemních vedení nelze vytyčovat odměřováním vzdáleností na výkrese.  
Přesné vyznačení všech podzemních vedení na povrchu zajistí generální dodavatel před zahájením realizace výstavby.

Souřadnicový systém : S-JSTK Výškový systém : Bpv			
<b>±0,000 = Dle stávající nivelety chodníku</b>			
Vypracoval  Michal Fianta	Zodp. proj. profese  Michal Fianta	Autorizovaná osoba   	
Místo stavby: pravostranný chodník na ul. Na Lindovce, k.ú. Kroměříž		FORMÁT 5 x A4	
Investor: Město Kroměříž, Velké náměstí 115/1, 767 01 Kroměříž		DATUM listopad 2018	
STAVBA <b>Oprava chodníku na ul. Na Lindovce, Kroměříž</b>		STUPEŇ PS	
OBJEKT <b>101 Oprava chodníku 102 Oprava sjezdů</b>		MĚŘITKO 1: 200 Č. KOPIE	
OBSAH <b>Úsek č. 3 - Situace navržených oprav</b>		ZAKÁZKOVÉ ČÍSLO 18 - 318a ARCHIVNÍ ČÍSLO 2018 - 318a ČÍSLO VÝKRESU C.03 - 003	